



### PLANO POR SECCION INDIVIDUAL








## IDENTIFICACION GEOELECTORAL

ENTIDAD: SINALOA	25
DISTRITO ELECTORAL FEDERAL / LOCAL:	02 / 02
MUNICIPIO / DT: AHOME	001
SECCION: 0134	TIPO: URBANO
LOCALIDAD: LOS MOCHIS URBANA	0001

**SIMBOLOGIA**  
**CLAVES GEOELECTORALES**

SECCION \_\_\_\_\_ 0000  
 LOCALIDAD \_\_\_\_\_ (0000)  
 MANZANA \_\_\_\_\_ 0000

## LIMITES

INTERNACIONAL \_\_\_\_\_   
 ESTATAL \_\_\_\_\_   
 DISTRITO ELECTORAL FEDERAL \_\_\_\_\_   
 DISTRITO ELECTORAL LOCAL \_\_\_\_\_   
 MUNICIPAL / DT \_\_\_\_\_   
 SECCIONAL \_\_\_\_\_   
 MANZANA (LOCALIDAD URBANA, LOCALIDAD RURAL) \_\_\_\_\_ 

## ABREVIATURA





DEMARCAACION TERRITORIAL (CDMX) \_\_\_\_\_ DT

## HIDROGRAFIA

LAGO, LAGUNA O PRESA \_\_\_\_\_

RIO, ARROYO O CANAL \_\_\_\_\_

## VIAS DE COMUNICACION

AUTOPISTA	_____	
PAVIMENTADA	_____	
TERRACERIA	_____	
BRECHA	_____	
VEREDA	_____	
VIA DE FERROCARRIL	_____	

## SERVICIOS

IGLESIA \_\_\_\_\_

ESCUELA \_\_\_\_\_

ASISTENCIA MEDICA \_\_\_\_\_

MERCADO \_\_\_\_\_

OFICINA MUNICIPAL / DT \_\_\_\_\_

ESTACION DEL METRO \_\_\_\_\_

PLAZA Y/O MONUMENTO \_\_\_\_\_

CEMENTERIO \_\_\_\_\_

PUENTE PEATONAL AEREO Y SUBTERRANEO \_\_\_\_\_

PUENTE VEHICULAR AEREO Y SUBTERRANEO \_\_\_\_\_

AREA VERDE, CAMELLON AREA VERDE / ADOQUIN \_\_\_\_\_

JUNTA LOCAL EJECUTIVA, DISTRITAL EJECUTIVA \_\_\_\_\_

## LOCALIDAD

LOCALIDAD RURAL \_\_\_\_\_

CABECERA SECCIONAL \_\_\_\_\_

LOCALIDAD URBANA \_\_\_\_\_

LOCALIDAD RURAL CON AMANZANAMIENTO \_\_\_\_\_

**Escala Numérica: 1:1,685**

Escala: 1 cm = 16.85 mts

PROYECCION CARTOGRAFICA: UTM - ZONA 13 DATUM: WGS84  
FECHA DE ACTUALIZACION: 14-DIC-2022

FUENTE: R F E. D C E

