



PLANO POR SECCION INDIVIDUAL








IDENTIFICACION GEOELECTORAL

ENTIDAD: SINALOA	25
DISTRITO ELECTORAL FEDERAL / LOCAL:	03 / 06
MUNICIPIO / DT: MOCORITO	013
SECCION: 3097	TIPO: MIXTO
LOCALIDAD: PERICOS URBANA	0002

SIMBOLOGIA
CLAVES GEOELECTORALES

SECCION _____ 0000
 LOCALIDAD _____ (0000)
 MANZANA _____ 0000

LIMITES

INTERNACIONAL _____ 
 ESTATAL _____ 
 DISTRITO ELECTORAL FEDERAL _____ 
 DISTRITO ELECTORAL LOCAL _____ 
 MUNICIPAL / DT _____ 
 SECCIONAL _____ 
 MANZANA (LOCALIDAD URBANA, LOCALIDAD RURAL) _____ 

ABREVIATURA

DEMARCACION TERRITORIAL (CDMX) _____ **DT**


HIDROGRAFIA


LAGO, LAGUNA O PRESA _____

RIO, ARROYO O CANAL _____


VIAS DE COMUNICACION


AUTOPISTA _____

PAVIMENTADA _____ 








TERRACERIA _____ 

BRECHA _____



VEREDA _____ 

VIA DE FERROCARRIL _____ 

SERVICIOS

IGLESIA _____	
ESCUELA _____	
ASISTENCIA MEDICA _____	
MERCADO _____	
OFICINA MUNICIPAL / DT _____	
ESTACION DEL METRO _____	
PLAZA Y/O MONUMENTO _____	
CEMENTERIO _____	
PUENTE PEATONAL AEREO Y SUBTERRANEO _____	
PUENTE VEHICULAR AEREO Y SUBTERRANEO _____	
AREA VERDE, CAMELLON AREA VERDE / ADOQUIN _____	
JUNTA LOCAL EJECUTIVA, DISTRITAL EJECUTIVA _____	

LOCALIDAD

LOCALIDAD RURAL _____ ▲
CABECERA SECCIONAL _____ CS
LOCALIDAD URBANA _____ 
LOCALIDAD RURAL CON AMANZANAMIENTO _____ 

Escala Numérica: 1:4,769

Escala: 1 cm = 47.69 mts

PROYECCION CARTOGRAFICA: UTM - ZONA 13 DATUM: WGS84
FECHA DE ACTUALIZACION: 14-DIC-2022

FUENTE: RFE, DCE

