

PLANO POR SECCION INDIVIDUAL

IDENTIFICACION GEOELECTORAL








ENTIDAD: SINALOA	25
DISTRITO ELECTORAL FEDERAL / LOCAL:	03 / 09
MUNICIPIO / DT: SALVADOR ALVARADO	015
SECCION: 3272	TIPO: URBANO
LOCALIDAD: GUAMUCHIL URBANA	0001

SIMBOLOGIA

CLAVES GEOELECTORALES

SECCION _____ 0000
 LOCALIDAD _____ (0000)
 MANZANA _____ 0000

LIMITES

INTERNACIONAL _____ 
 ESTATAL _____
 DISTRITO ELECTORAL FEDERAL _____ 
 DISTRITO ELECTORAL LOCAL _____ 
 MUNICIPAL / DT _____ 
 SECCIONAL _____ 
 MANZANA (LOCALIDAD URBANA, LOCALIDAD RURAL) _____  

ABREVIATURA

DEMARCACION TERRITORIAL (CDMX) _____ **DT**

HIDROGRAFIA

LAGO, LAGUNA O PRESA _____

RIO, ARROYO O CANAL _____

VIAS DE COMUNICACION

AUTOPISTA	_____	=====
PAVIMENTADA	_____	=====
TERRACERIA	_____	=====
BRECHA	_____	-----
VEREDA	_____	-----
VIA DE FERROCARRIL	_____	++++++

SERVICIOS

IGLESIA —

ESCUELA _____

ASISTENCIA MEDICA _____


MERCADO _____

OFICINA MUNICIPAL / DT _____


ESTACION DEL METRO _____

PLAZA Y/O MONUMENTO _____

CEMENTERIO _____





PUENTE PEATONAL AEREO Y SUBTERRANEO __


PUENTE VEHICULAR AEREO Y SUBTERRANEO 


AREA VERDE, CAMELLON AREA VERDE / ADOQUIN

JUNTA LOCAL EJECUTIVA, DISTRITAL EJECUTIVA— **LOCALIDAD**

LOCALIDAD RURAL _____ 

CABECERA SECCIONAL _____ 

LOCALIDAD URBANA _____ 

LOCALIDAD RURAL CON AMANZANAMIENTO _____ 

Escala Numérica: 1:2,543

Escala: 1 cm = 25.43 mts

PROYECCION CARTOGRAFICA: UTM - ZONA 13 DATUM: WGS84

FECHA DE ACTUALIZACION: 14-DIC-2022

FUENTE: RFE, DCE

