

PLANO POR SECCION INDIVIDUAL

IDENTIFICACION GEOELECTORAL

ENTIDAD: SINALOA	25
------------------	----

DISTRITO ELECTORAL FEDERAL / LOCAL: 07 / 13

MUNICIPIO / DT: CULIACAN 006


SECCION: 1389 TIPO: URBANO


LOCALIDAD: CULIACAN DE ROSALES	0001
URBANA	


SIMBOLOGIA
CLAVES GEOELECTORALES


SECCION _____ 0000
 LOCALIDAD _____ (0000)
 MANZANA _____ 0000


LIMITES


INTERNACIONAL _____ 



ESTATAL _____ 

DISTRITO ELECTORAL FEDERAL _____ 

DISTRITO ELECTORAL LOCAL _____ 

MUNICIPAL / DT _____ 

SECCIONAL _____ 

MANZANA (LOCALIDAD URBANA, LOCALIDAD RURAL) _____  

ABREVIATURA





DEMARCACION TERRITORIAL (CDMX) _____ **DT**

HIDROGRAFIA

LAGO, LAGUNA O PRESA _____

RIO, ARROYO O CANAL _____

VIAS DE COMUNICACION

AUTOPISTA _____	
PAVIMENTADA _____	
TERRACERIA _____	
BRECHA _____	
VEREDA _____	
VIA DE FERROCARRIL _____	

SERVICIOS

IGLESIA _____

ESCUELA _____

ASISTENCIA MEDICA _____


MERCADO _____

OFICINA MUNICIPAL / DT _____


ESTACION DEL METRO _____

PLAZA Y/O MONUMENTO _____

CEMENTERIO _____



PUENTE PEATONAL AEREO Y SUBTERRANEO __

PUENTE VEHICULAR AEREO Y SUBTERRANEO 

AREA VERDE, CAMELLON AREA VERDE / ADOQUIN

JUNTA LOCAL EJECUTIVA, DISTRITAL EJECUTIVA—

LOCALIDAD

LOCALIDAD RURAL _____ ▲

CABECERA SECCIONAL_____ **CS**LOCALIDAD URBANA _____

LOCALIDAD RURAL CON AMANZANAMIENTO_____

Escala Numérica: 1:1,374

Escala: 1 cm = 13.74 mts

PROYECCION CARTOGRAFICA: UTM - ZONA 13 DATUM: WGS84

FECHA DE ACTUALIZACION: 14-DIC-2022

FUENTE: RFE, DCE

