

**INSTITUTO NACIONAL ELECTORAL**  
**REGISTRO FEDERAL DE ELECTORES**  
**COORDINACION DE OPERACION EN CAMPO**  
**DIRECCION DE CARTOGRAFIA ELECTORAL**

### PLANO POR SECCION INDIVIDUAL

## IDENTIFICACION GEOELECTORAL

ENTIDAD: SINALOA	25
DISTRITO ELECTORAL FEDERAL / LOCAL:	07 / 17
MUNICIPIO / DT: CULIACAN	006
SECCION: 1358	TIPO: URBANO
LOCALIDAD: CULIACAN DE ROSALES URBANA	0001

## SIMBOLOGIA

### CLAVES GEOELECTORALES

SECCION \_\_\_\_\_ 0000  
 LOCALIDAD \_\_\_\_\_ (0000)  
 MANZANA \_\_\_\_\_ 0000


## LIMITES


INTERNACIONAL \_\_\_\_\_  
 ESTATAL \_\_\_\_\_  
 DISTRITO ELECTORAL FEDERAL \_\_\_\_\_  
 DISTRITO ELECTORAL LOCAL \_\_\_\_\_  
 MUNICIPAL / DT \_\_\_\_\_  
 SECCIONAL \_\_\_\_\_  
 MANZANA (LOCALIDAD URBANA, LOCALIDAD RURAL) \_\_\_\_\_

## ABREVIATURA


DEMARCACION TERRITORIAL (CDMX) \_\_\_\_\_ **DT**


## HIDROGRAFIA

LAGO, LAGUNA O PRESA \_\_\_\_\_ 


RIO, ARROYO O CANAL \_\_\_\_\_ 


## VIAS DE COMUNICACION

AUTOPISTA \_\_\_\_\_ 

PAVIMENTADA \_\_\_\_\_ 

TERRACERIA \_\_\_\_\_ 

BRECHA \_\_\_\_\_ 

VEREDA \_\_\_\_\_ 

VIA DE FERROCARRIL \_\_\_\_\_ 

## SERVICIOS

IGLESIA \_\_\_\_\_

ESCUELA \_\_\_\_\_

ASISTENCIA MEDICA \_\_\_\_\_

MERCADO \_\_\_\_\_





OFICINA MUNICIPAL / DT \_\_\_\_\_

ESTACION DEL METRO \_\_\_\_\_

PLAZA Y/O MONUMENTO \_\_\_\_\_

CEMENTERIO \_\_\_\_\_



PUENTE PEATONAL AEREO Y SUBTERRANEO	
PUENTE VEHICULAR AEREO Y SUBTERRANEO	
AREA VERDE, CAMELLON AREA VERDE / ADOQUIN	
JUNTA LOCAL EJECUTIVA, DISTRITAL EJECUTIVA	

**LOCALIDAD**

LOCALIDAD RURAL \_\_\_\_\_

CABECERA SECCIONAL \_\_\_\_\_

LOCALIDAD URBANA \_\_\_\_\_

LOCALIDAD RURAL CON AMANZANAMIENTO \_\_\_\_\_

**Escala Numérica: 1:2,284**

**Escala: 1 cm = 22.84 mts**

PROYECCION CARTOGRAFICA: UTM - ZONA 13 DATUM: WGS84  
FECHA DE ACTUALIZACION: 14-DIC-2022

FUENTE: R F E. D C E