



PLANO POR SECCION INDIVIDUAL

IDENTIFICACION GEOELECTORAL

ENTIDAD: SINALOA 25

DISTRITO ELECTORAL FEDERAL / LOCAL: 06 / 18

MUNICIPIO / DT: CULIACAN 006


SECCION: 1660 TIPO: URBANO


LOCALIDAD: LAS ARENITAS	0083
URBANA	


SIMBOLOGIA
CLAVES GEOELECTORALES


SECCION _____ 0000
 LOCALIDAD _____ (0000)
 MANZANA _____ 0000


LIMITES


INTERNACIONAL _____ 


ESTATAL _____ 

DISTRITO ELECTORAL FEDERAL _____ 

DISTRITO ELECTORAL LOCAL _____ 

MUNICIPAL / DT _____ 

SECCIONAL _____ 


MANZANA (LOCALIDAD URBANA, LOCALIDAD RURAL) _____ 

ABREVIATURA





DEMARCACION TERRITORIAL (CDMX) _____ **DT**

HIDROGRAFIA

LAGO, LAGUNA O PRESA _____

RIO, ARROYO O CANAL _____ 

VIAS DE COMUNICACION

AUTOPISTA	_____	
PAVIMENTADA	_____	
TERRACERIA	_____	
BRECHA	_____	
VEREDA	_____	
VIA DE FERROCARRIL	_____	

SERVICIOS

IGLESIA _____

ESCUELA _____

ASISTENCIA MEDICA _____

MERCADO _____

OFICINA MUNICIPAL / DT _____

ESTACION DEL METRO _____

PLAZA Y/O MONUMENTO _____

CEMENTERIO _____

PUENTE PEATONAL AEREO Y SUBTERRANEO _____

PUENTE VEHICULAR AEREO Y SUBTERRANEO _____

AREA VERDE, CAMELLON AREA VERDE / ADOQUIN _____

JUNTA LOCAL EJECUTIVA, DISTRITAL EJECUTIVA _____

LOCALIDAD

LOCALIDAD RURAL _____

CABECERA SECCIONAL _____

LOCALIDAD URBANA _____

LOCALIDAD RURAL CON AMANZANAMIENTO _____


















Escala Numérica: 1:7,242

Escala: 1 cm = 72.42 mts

PROYECCION CARTOGRAFICA: UTM - ZONA 13 DATUM: WGS84
FECHA DE ACTUALIZACION: 14-DIC-2022

FUENTE: R F E. D C E

