

INSTITUTO NACIONAL ELECTORAL
REGISTRO FEDERAL DE ELECTORES
COORDINACION DE OPERACION EN CAMPO
DIRECCION DE CARTOGRAFIA ELECTORAL

PLANO POR SECCION INDIVIDUAL

IDENTIFICACION GEOELECTORAL

| | |
|-------------------------------------|--------------|
| ENTIDAD: SINALOA | 25 |
| DISTRITO ELECTORAL FEDERAL / LOCAL: | 01 / 23 |
| MUNICIPIO / DT: MAZATLAN | 012 |
| SECCION: 2653 | TIPO: URBANO |
| LOCALIDAD: VILLA UNION URBANA | 0011 |

SIMBOLOGIA
CLAVES GEOELECTORALES

SECCION _____ 0000
 LOCALIDAD _____ (0000)
 MANZANA _____ 0000

LIMITES

INTERNACIONAL _____

ESTATAL _____

DISTRITO ELECTORAL FEDERAL _____

DISTRITO ELECTORAL LOCAL _____

MUNICIPAL / DT _____

SECCIONAL _____

MANZANA (LOCALIDAD URBANA, LOCALIDAD RURAL) _____

ABREVIATURA







DEMARCACION TERRITORIAL (CDMX) _____ DT

HIDROGRAFIA

LAGO, LAGUNA O PRESA _____

RIO, ARROYO O CANAL _____

VIAS DE COMUNICACION

| | | |
|--------------------|-------|---|
| AUTOPISTA | _____ |  |
| PAVIMENTADA | _____ |  |
| TERRACERIA | _____ |  |
| BRECHA | _____ |  |
| VEREDA | _____ |  |
| VIA DE FERROCARRIL | _____ |  |

SERVICIOS

IGLESIA _____

ESCUELA _____

ASISTENCIA MEDICA _____


MERCADO _____





OFICINA MUNICIPAL / DT _____

ESTACION DEL METRO _____

PLAZA Y/O MONUMENTO _____

CEMENTERIO _____



| | |
|--|---|
| PUENTE PEATONAL AEREO Y SUBTERRANEO |  |
| PUENTE VEHICULAR AEREO Y SUBTERRANEO |  |
| AREA VERDE, CAMELLON AREA VERDE / ADOQUIN |  |
| JUNTA LOCAL EJECUTIVA, DISTRITAL EJECUTIVA |  |

LOCALIDAD

LOCALIDAD RURAL _____

CABECERA SECCIONAL _____

LOCALIDAD URBANA _____

LOCALIDAD RURAL CON AMANZANAMIENTO _____

Escala Numérica: 1:1,432

Escala: 1 cm = 14.32 mts

PROYECCION CARTOGRAFICA: UTM - ZONA 13 DATUM: WGS84
FECHA DE ACTUALIZACION: 14-DIC-2022

FUENTE: R F E. D C E