

PLANO POR SECCION INDIVIDUAL

IDENTIFICACION GEOELECTORAL

ENTIDAD: SINALOA	25
DISTRITO ELECTORAL FEDERAL / LOCAL:	02 / 04
MUNICIPIO / DT: AHOME	001
SECCION: 0109	TIPO: URBANO
LOCALIDAD: LOS MOCHIS URBANA	0001

SIMBOLOGIA
CLAVES GEOELECTORALES

SECCION _____ 0000
 LOCALIDAD _____ (0000)
 MANZANA _____ 0000

LIMITES

INTERNACIONAL _____

ESTATAL _____

DISTRITO ELECTORAL FEDERAL _____

DISTRITO ELECTORAL LOCAL _____

MUNICIPAL / DT _____

SECCIONAL _____

MANZANA (LOCALIDAD URBANA, LOCALIDAD RURAL) _____

ABREVIATURA

DEMARCACION TERRITORIAL (CDMX) _____ **DT**

HIDROGRAFIA

LAGO, LAGUNA O PRESA _____

RIO, ARROYO O CANAL _____

VIAS DE COMUNICACION

AUTOPISTA _____	=====
PAVIMENTADA _____	=====
TERRACERIA _____	=====
BRECHA _____	-----
VEREDA _____	-----
VIA DE FERROCARRIL _____	++++++

SERVICIOS

IGLESIA _____

ESCUELA _____

ASISTENCIA MEDICA _____

MERCADO _____

OFICINA MUNICIPAL / DT _____

ESTACION DEL METRO _____

PLAZA Y/O MONUMENTO _____

CEMENTERIO _____


PUENTE PEATONAL AEREO Y SUBTERRANEO _____


PUENTE VEHICULAR AEREO Y SUBTERRANEO _____


AREA VERDE, CAMELLON AREA VERDE / ADOQUIN _____


JUNTA LOCAL EJECUTIVA, DISTRITAL EJECUTIVA _____

LOCALIDAD

LOCALIDAD RURAL _____ 

CABECERA SECCIONAL _____ 

LOCALIDAD URBANA _____ 

LOCALIDAD RURAL CON AMANZANAMIENTO _____ 

Escala Numérica: 1:1,309

Escala: 1 cm = 13.09 mts

PROYECCION CARTOGRAFICA: UTM - ZONA 13 DATUM: WGS84
FECHA DE ACTUALIZACION: 14-DIC-2022

FUENTE: RFE, DCE

