



PLANO POR SECCION INDIVIDUAL

IDENTIFICACION GEOELECTORAL

ENTIDAD: SINALOA 25

DISTRITO ELECTORAL FEDERAL / LOCAL: 04 / 07

MUNICIPIO / DT: GUASAVE 011

SECCION: 2212 TIPO: URBANO

LOCALIDAD: JUAN JOSE RIOS 0015
URBANA

SIMBOLOGIA
CLAVES GEOELECTORALES

SECCION _____ 0000
 LOCALIDAD _____ (0000)
 MANZANA _____ 0000

LIMITES

INTERNACIONAL _____

ESTATAL _____

DISTRITO ELECTORAL FEDERAL _____

DISTRITO ELECTORAL LOCAL _____

MUNICIPAL / DT _____

SECCIONAL _____

MANZANA (LOCALIDAD URBANA, LOCALIDAD RURAL) _____

ABREVIATURA







DEMARCACION TERRITORIAL (CDMX) _____ **DT**

HIDROGRAFIA

LAGO, LAGUNA O PRESA _____

RIO, ARROYO O CANAL _____

VIAS DE COMUNICACION

AUTOPISTA	_____	
PAVIMENTADA	_____	
TERRACERIA	_____	
BRECHA	_____	
VEREDA	_____	
VIA DE FERROCARRIL	_____	

SERVICIOS

IGLESIA _____

ESCUELA _____

ASISTENCIA MEDICA _____


MERCADO _____

OFICINA MUNICIPAL / DT _____

ESTACION DEL METRO _____

PLAZA Y/O MONUMENTO _____

CEMENTERIO _____



PUENTE PEATONAL AEREO Y SUBTERRANEO _

PUENTE VEHICULAR AEREO Y SUBTERRANEO

AREA VERDE, CAMELLON AREA VERDE / ADOQUIN

JUNTA LOCAL EJECUTIVA, DISTRITAL EJECUTIVA—

LOCALIDAD

LOCALIDAD RURAL _____

CABECERA SECCIONAL _____

LOCALIDAD URBANA _____

LOCALIDAD RURAL CON AMANZANAMIENTO _____

Escala Numérica: 1:1,916

Escala: 1 cm = 19.16 mts

PROYECCION CARTOGRAFICA: UTM - ZONA 13 DATUM: WGS84

FECHA DE ACTUALIZACION: 14-DIC-2022

FUENTE: R F E. D C E

