



PLANO POR SECCION INDIVIDUAL

IDENTIFICACION GEOELECTORAL









ENTIDAD: SINALOA	25
DISTRITO ELECTORAL FEDERAL / LOCAL:	07 / 13
MUNICIPIO / DT: CULIACAN	006
SECCION: 1352	TIPO: URBANO
LOCALIDAD: CULIACAN DE ROSALES URBANA	0001

SIMBOLOGIA

CLAVES GEOELECTORALES

SECCION _____ 0000
 LOCALIDAD _____ (0000)
 MANZANA _____ 0000

LIMITES

INTERNACIONAL _____ 
 ESTATAL _____ 
 DISTRITO ELECTORAL FEDERAL _____ 
 DISTRITO ELECTORAL LOCAL _____ 
 MUNICIPAL / DT _____ 
 SECCIONAL _____ 
 MANZANA (LOCALIDAD URBANA, LOCALIDAD RURAL) _____  

ABREVIATURA

DEMARCACION TERRITORIAL (CDMX) _____ **DT**


HIDROGRAFIA


LAGO, LAGUNA O PRESA _____

RIO, ARROYO O CANAL _____


VIAS DE COMUNICACION


AUTOPISTA _____

PAVIMENTADA _____ 

TERRACERIA _____ 

BRECHA _____

VEREDA _____ 

VIA DE FERROCARRIL _____ 

SERVICIOS

IGLESIA _____

ESCUELA _____

ASISTENCIA MEDICA _____

MERCADO _____

OFICINA MUNICIPAL / DT _____

ESTACION DEL METRO _____

PLAZA Y/O MONUMENTO _____

CEMENTERIO _____

PUENTE PEATONAL AEREO Y SUBTERRANEO _____

PUENTE VEHICULAR AEREO Y SUBTERRANEO _____

AREA VERDE, CAMELLON AREA VERDE / ADOQUIN _____

JUNTA LOCAL EJECUTIVA, DISTRITAL EJECUTIVA _____

LOCALIDAD

LOCALIDAD RURAL _____

CABECERA SECCIONAL _____

LOCALIDAD URBANA _____

LOCALIDAD RURAL CON AMANZANAMIENTO _____

Escala Numérica: 1:1,702

Escala: 1 cm = 17.02 mts

PROYECCION CARTOGRAFICA: UTM - ZONA 13 DATUM: WGS84
FECHA DE ACTUALIZACION: 14-DIC-2022

FUENTE: R F E. D C E

