



PLANO POR SECCION INDIVIDUAL

IDENTIFICACION GEOELECTORAL









ENTIDAD: SINALOA	25
DISTRITO ELECTORAL FEDERAL / LOCAL:	06 / 19
MUNICIPIO / DT: ELOTA	008
SECCION: 1853	TIPO: MIXTO
LOCALIDAD: LA CRUZ URBANA	0001

SIMBOLOGIA

CLAVES GEOELECTORALES

SECCION _____ 0000
 LOCALIDAD _____ (0000)
 MANZANA _____ 0000

LIMITES

INTERNACIONAL _____ 
 ESTATAL _____ 
 DISTRITO ELECTORAL FEDERAL _____ 
 DISTRITO ELECTORAL LOCAL _____ 
 MUNICIPAL / DT _____ 
 SECCIONAL _____ 
 MANZANA (LOCALIDAD URBANA, LOCALIDAD RURAL) _____  

ABREVIATURA




DEMARCACION TERRITORIAL (CDMX) _____ DT

HIDROGRAFIA

LAGO, LAGUNA O PRESA _____

RIO, ARROYO O CANAL _____

VIAS DE COMUNICACION

AUTOPISTA	_____	
PAVIMENTADA	_____	
TERRACERIA	_____	
BRECHA	_____	
VEREDA	_____	
VIA DE FERROCARRIL	_____	

SERVICIOS

IGLESIA _____

ESCUELA _____

ASISTENCIA MEDICA _____

MERCADO _____

OFICINA MUNICIPAL / DT _____

ESTACION DEL METRO _____

PLAZA Y/O MONUMENTO _____

CEMENTERIO _____

PUENTE PEATONAL AEREO Y SUBTERRANEO _____

PUENTE VEHICULAR AEREO Y SUBTERRANEO _____

AREA VERDE, CAMELLON AREA VERDE / ADOQUIN _____

JUNTA LOCAL EJECUTIVA, DISTRITAL EJECUTIVA _____

LOCALIDAD

LOCALIDAD RURAL _____

CABECERA SECCIONAL _____

LOCALIDAD URBANA _____

LOCALIDAD RURAL CON AMANZANAMIENTO _____

Escala Numérica: 1:7,522

Escala: 1 cm = 75.22 mts

PROYECCION CARTOGRAFICA: UTM - ZONA 13 DATUM: WGS84
FECHA DE ACTUALIZACION: 14-DIC-2022

FUENTE: RFE, DCE

