



### PLANO POR SECCION INDIVIDUAL

## IDENTIFICACION GEOELECTORAL








|                                      |             |
|--------------------------------------|-------------|
| ENTIDAD: SINALOA                     | 25          |
| DISTRITO ELECTORAL FEDERAL / LOCAL:  | 03 / 10     |
| MUNICIPIO / DT: NAVOLATO             | 018         |
| SECCION: 3756                        | TIPO: MIXTO |
| LOCALIDAD: LIC. BENITO JUAREZ URBANA | 0020        |

## SIMBOLOGIA

## CLAVES GEOELECTORALES

SECCION \_\_\_\_\_ 0000  
LOCALIDAD \_\_\_\_\_ (0000)  
MANZANA \_\_\_\_\_ 0000

## LIMITES

INTERNACIONAL \_\_\_\_\_   
 ESTATAL \_\_\_\_\_   
 DISTRITO ELECTORAL FEDERAL \_\_\_\_\_   
 DISTRITO ELECTORAL LOCAL \_\_\_\_\_   
 MUNICIPAL / DT \_\_\_\_\_   
 SECCIONAL \_\_\_\_\_   
 MANZANA (LOCALIDAD URBANA, LOCALIDAD RURAL) \_\_\_\_\_ 


## ABREVIATURA


DEMARCACION TERRITORIAL (CDMX) \_\_\_\_\_ **DT**

## HIDROGRAFIA


LAGO, LAGUNA O PRESA \_\_\_\_\_  
RIO, ARROYO O CANAL \_\_\_\_\_


## VIAS DE COMUNICACION

AUTOPISTA \_\_\_\_\_ 

PAVIMENTADA \_\_\_\_\_ 

TERRACERIA \_\_\_\_\_ 

BRECHA \_\_\_\_\_ 

VEREDA \_\_\_\_\_ 

VIA DE FERROCARRIL \_\_\_\_\_ 

## SERVICIOS

## IGLESIA \_\_\_\_\_

ESCUELA \_\_\_\_\_

ASISTENCIA MEDICA \_\_\_\_\_

MERCADO \_\_\_\_\_

OFICINA MUNICIPAL / DT \_\_\_\_\_

ESTACION DEL METRO \_\_\_\_\_

PLAZA Y/O MONUMENTO \_\_\_\_\_

CEMENTERIO \_\_\_\_\_

|  |  |
|--|--|
| PUENTE PEATONAL AEREO Y SUBTERRANEO        |  |
| PUENTE VEHICULAR AEREO Y SUBTERRANEO       |  |
| AREA VERDE, CAMELLON AREA VERDE / ADOQUIN  |  |
| JUNTA LOCAL EJECUTIVA, DISTRITAL EJECUTIVA |  |

**LOCALIDAD**

LOCALIDAD RURAL \_\_\_\_\_

CABECERA SECCIONAL \_\_\_\_\_

LOCALIDAD URBANA \_\_\_\_\_

LOCALIDAD RURAL CON AMANZANAMIENTO \_\_\_\_\_

**Escala Numérica: 1:4,637**

**Escala: 1 cm = 46.37 mts**

PROYECCION CARTOGRAFICA: UTM - ZONA 13 DATUM: WGS84  
FECHA DE ACTUALIZACION: 14-DIC-2022

FUENTE: R F E. D C E

