

INSTITUTO NACIONAL ELECTORAL
REGISTRO FEDERAL DE ELECTORES
COORDINACION DE OPERACION EN CAMPO
DIRECCION DE CARTOGRAFIA ELECTORAL

PLANO POR SECCION INDIVIDUAL


IDENTIFICACION GEOELECTORAL


ENTIDAD: SINALOA	25
DISTRITO ELECTORAL FEDERAL / LOCAL:	07 / 11
MUNICIPIO / DT: CULIACAN	006
SECCION: 1207	TIPO: URBANO
LOCALIDAD: CULIACAN DE ROSALES URBANA	0001


SIMBOLOGIA
CLAVES GEOELECTORALES


SECCION _____ 0000
 LOCALIDAD _____ (0000)
 MANZANA _____ 0000


LIMITES


INTERNACIONAL _____ 



ESTATAL _____ 

DISTRITO ELECTORAL FEDERAL _____ 

DISTRITO ELECTORAL LOCAL _____ 

MUNICIPAL / DT _____ 

SECCIONAL _____ 

MANZANA (LOCALIDAD URBANA, LOCALIDAD RURAL) _____  

ABREVIATURA





DEMARCACION TERRITORIAL (CDMX) _____ **DT**

HIDROGRAFIA

LAGO, LAGUNA O PRESA _____

RIO, ARROYO O CANAL _____

VIAS DE COMUNICACION

AUTOPISTA	_____	
PAVIMENTADA	_____	
TERRACERIA	_____	
BRECHA	_____	
VEREDA	_____	
VIA DE FERROCARRIL	_____	

SERVICIOS

IGLESIA _____

ESCUELA _____

ASISTENCIA MEDICA _____


MERCADO _____


OFICINA MUNICIPAL / DT _____


ESTACION DEL METRO _____

PLAZA Y/O MONUMENTO _____

CEMENTERIO _____



PUENTE PEATONAL AEREO Y SUBTERRANEO 

PUENTE VEHICULAR AEREO Y SUBTERRANEO 

AREA VERDE, CAMELLON AREA VERDE / ADOQUIN

JUNTA LOCAL EJECUTIVA, DISTRITAL EJECUTIVA—

LOCALIDAD

LOCALIDAD RURAL _____

CABECERA SECCIONAL _____

LOCALIDAD URBANA _____

LOCALIDAD RURAL CON AMANZANAMIENTO _____

Escala Numérica: 1:1,914

Escala: 1 cm = 19.14 mts

PROYECCION CARTOGRAFICA: UTM - ZONA 13 DATUM: WGS84

FECHA DE ACTUALIZACION: 14-DIC-2022

FUENTE: RFE, DCE