

PLANO POR SECCION INDIVIDUAL



ENTIDAD: SINALOA	25
DISTRITO ELECTORAL FEDERAL / LOCAL:	06 / 19
MUNICIPIO / DT: ELOTA	008
SECCION: 1800	TIPO: MIXTO
LOCALIDAD: LA CRUZ URBANA	0001

SIMBOLOGIA

CLAVES GEOELECTORALES

SECCION _____ 0000
LOCALIDAD _____ (0000)
MANZANA _____ 0000

LIMITES

INTERNACIONAL _____
ESTATAL _____	_____
DISTRITO ELECTORAL FEDERAL _____
DISTRITO ELECTORAL LOCAL _____
MUNICIPAL / DT _____
SECCIONAL _____	_____
MANZANA (LOCALIDAD URBANA, LOCALIDAD RURAL) _____	 

ABREVIATURA

DEMARCACION TERRITORIAL (CDMX) _____ DT

HIDROGRAFIA

LAGO, LAGUNA O PRESA _____

RIO, ARROYO O CANAL _____

VIAS DE COMUNICACION

AUTOPISTA	_____	=====
PAVIMENTADA	_____	=====
TERRACERIA	_____	=====
BRECHA	_____	-----
VEREDA	_____	-----
VIA DE FERROCARRIL	_____	++++++

SERVICIOS

IGLESIA _____

ESCUELA _____

ASISTENCIA MEDICA _____


MERCADO _____

OFICINA MUNICIPAL / DT _____

ESTACION DEL METRO _____


PLAZA Y/O MONUMENTO _____


CEMENTERIO _____





PUENTE PEATONAL AEREO Y SUBTERRANEO	
PUENTE VEHICULAR AEREO Y SUBTERRANEO	
AREA VERDE, CAMELLON AREA VERDE / ADOQUIN	
JUNTA LOCAL EJECUTIVA, DISTRITAL EJECUTIVA	

LOCALIDAD

LOCALIDAD RURAL _____ 

CABECERA SECCIONAL _____ 

LOCALIDAD URBANA _____ 

LOCALIDAD RURAL CON AMANZANAMIENTO _____ 

Escala Numérica: 1:6,000

Escala: 1 cm = 60 mts

PROYECCION CARTOGRAFICA: UTM - ZONA 13 DATUM: WGS84
FECHA DE ACTUALIZACION: 14-DIC-2022

FUENTE: R F E, D C E