

## LIMITES

INTERNACIONAL \_\_\_\_\_

ESTATAL \_\_\_\_\_

DISTRITO ELECTORAL LOCAL \_\_\_\_\_

MUNICIPAL / DEMARCAACION TERRITORIAL \_\_\_\_\_

SECCIONAL \_\_\_\_\_

MANZANA (LOCALIDAD URBANA, LOCALIDAD RURAL) \_\_\_\_\_

### CLAVES GEOELECTORALES

SECCION \_\_\_\_\_ 0000  
LOCALIDAD \_\_\_\_\_ (0000)  
MANZANA \_\_\_\_\_ 0000

### VIAS DE COMUNICACION

AUTOPISTA / PAVIMENTADA \_\_\_\_\_

TERRACERIA \_\_\_\_\_

BRECHA \_\_\_\_\_

VEREDA \_\_\_\_\_

VIA DE FERROCARRIL \_\_\_\_\_

## SEDE DE GOBIERNO

CAPITAL DEL ESTADO \_\_\_\_\_ ★  
MUNICIPIO / DEMARCACION TERRITORIAL \_\_\_\_\_ ●

## HIDROGRAFIA

LAGO, LAGUNA O PRESA \_\_\_\_\_  
RIO, ARROYO O CANAL \_\_\_\_\_


















## POBLACIONES

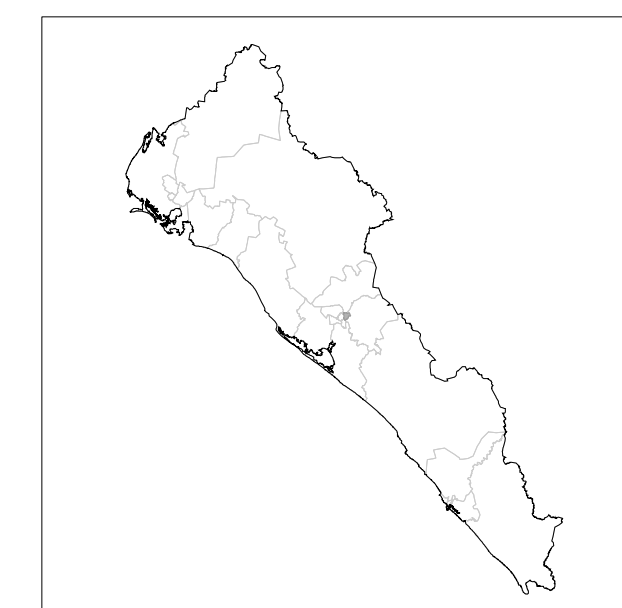
LOCALIDAD RURAL \_\_\_\_\_ ▲

LOCALIDAD RURAL CABECERA DE SECCION \_\_\_\_\_ ■

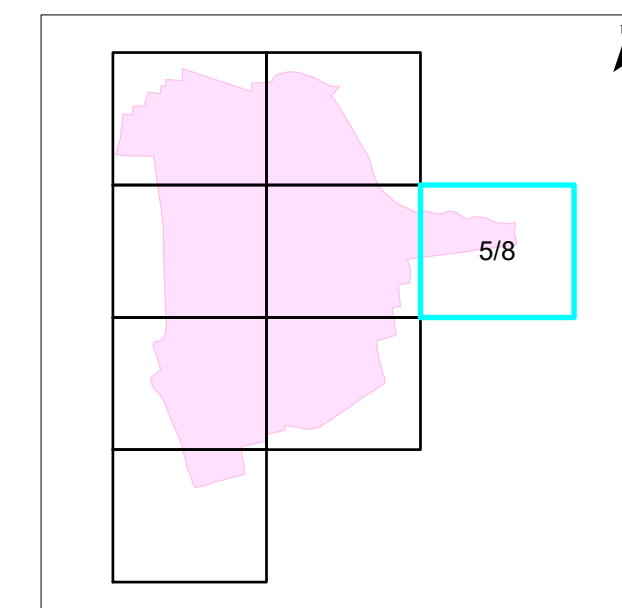
LOCALIDAD RURAL INHABILITADA \_\_\_\_\_ ▲

## SERVICIOS

IGLESIA	
ESCUELA	
ASISTENCIA MEDICA	
MERCADO	
OFICINA MUNICIPAL / OFICINA DE ALCALDIA (CDMX)	
AEROPUERTO	
ESTACION DEL METRO	
PLAZA / MONUMENTO	
CEMENTERIO	
PUNTE PEATONAL AEREO Y SUBTERRANEO	
PUNTE VEHICULAR AEREO Y SUBTERRANEO	
AREA VERDE	
CAMELLON CON AREA VERDE O ADOQUIN	
JUNTA LOCAL EJECUTIVA, DISTRITAL EJECUTIVA	
<b>ABREVIATURA / OTROS</b>	
DEMARCAACION TERRITORIAL (CIUDAD DE MEXICO)	
AREA DE AMPLIACION	
	

**UBICACION DEL DISTRITO EN LA ENTIDAD**

## INDICE DE ARMADO



**1:3,500**  
1 cm = 35 metros

## PLANO URBANO SECCIONAL

### IDENTIFICACION ELECTORAL

NOMBRE ENTIDAD: **SINALOA** CVE ENTIDAD: **25**

DISTRITO ELECTORAL LOCAL  
13

NOMBRE MUNICIPIO / DEMARCACION TERRITORIAL: CULIACAN  
CVE MUNICIPIO / DT: 006

NOMBRE LOCALIDAD: **CULIACAN DE ROSALES** CVE LOCALIDAD: **0001**

AUTORIZO

ING. EDUARDO FIERRO BARRAZA

VOCAL ESTATAL DEL R.F.E.

FECHA DE CORTE: 14 DE DICIEMBRE DE 2022  
PROYECCIÓN CARTOGRAFICA: UTM - ZONA 13 DATUM: WGS84  
FUENTE: INE / RFE / DCE PUSDL2513000001MG0008\_141222