



LIMITES

INTERNACIONAL _____

ESTATAL _____

DISTRITO ELECTORAL LOCAL _____

MUNICIPAL / DEMARCACION TERRITORIAL _____

SECCIONAL _____

MANZANA (LOCALIDAD URBANA, LOCALIDAD RURAL) _____

CLAVES GEOELECTORALES

SECCION _____ 0000
LOCALIDAD _____ (0000)
MANZANA _____ 0000

VIAS DE COMUNICACION

AUTOPISTA / PAVIMENTADA _____

TERRACERIA _____

BRECHA _____

VEREDA _____


VIA DE FERROCARRIL _____

SEDE DE GOBIERNO

CAPITAL DEL ESTADO _____ ★
MUNICIPIO / DEMARCACION TERRITORIAL _____ ●

HIDROGRAFIA


















LAGO, LAGUNA O PRESA _____

RIO, ARROYO O CANAL _____ 

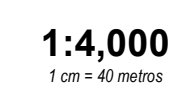
POBLACIONES

LOCALIDAD RURAL _____ ▲
LOCALIDAD RURAL CABECERA DE SECCION _____ ■
LOCALIDAD RURAL INHABILITADA _____ ▲

SERVICIOS

| | |
|--|---|
| IGLESIA |  |
| ESCUELA |  |
| ASISTENCIA MEDICA |  |
| MERCADO |  |
| OFICINA MUNICIPAL / OFICINA DE ALCALDIA (CDMX) |  |
| AEROPUERTO |  |
| ESTACION DEL METRO |  |
| PLAZA / MONUMENTO |  |
| CEMENTERIO |  |
| PUNTE PEATONAL AEREO Y SUBTERRANEO |  |
| PUNTE VEHICULAR AEREO Y SUBTERRANEO |  |
| AREA VERDE |  |
| CAMELLON CON AREA VERDE O ADOQUIN |  |
| JUNTA LOCAL EJECUTIVA, DISTRITAL EJECUTIVA |  |
| ABREVIATURA / OTROS | |
| DEMARCAACION TERRITORIAL (CIUDAD DE MEXICO) |  |
| AREA DE AMPLIACION |  |
| |  |

UBICACION DEL DISTRITO EN LA ENTIDAD



PLANO URBANO SECCIONAL

IDENTIFICACION ELECTORAL

NOMBRE ENTIDAD:
SINALOA
DISTRITO ELECTORAL LOCAL
20

CVE ENTIDAD:
25

NOMBRE MUNICIPIO / DEMARCACION TERRITORIAL: **MAZATLAN** CVE MUNICIPIO / DT: **012**

NOMBRE LOCALIDAD: **MAZATLAN** CVE LOCALIDAD: **0001**

AUTORIZO

ING. EDUARDO FIERRO BARRAZA

FECHA DE CORTE: 14 DE DICIEMBRE DE 2022
PROYECCION CARTOGRAFICA: UTM - ZONA 13 DATUM: WGS84
FUENTE: INE / RFE / DCE PLSDI 20200120001MG0106 141222

