

SIMBOLOGIA


LIMITES

INTERNACIONAL _____ - - - - -
ESTATAL _____ - - - - -
DISTRITO ELECTORAL FEDERAL _____ - - - - -
MUNICIPAL / DEMARCAACION TERRITORIAL _____ - - - - -
SECCIONAL _____ - - - - -

CLAVES GEOELECTORALES

DISTRITO ELECTORAL FEDERAL _____ 00
SECCION _____ 0000
LOCALIDAD _____ 0000

VIAS DE COMUNICACION

AUTOPISTA 

PAVIMENTADA

TERRACERIA

BRECHA


VEREDA


VIA DE FERROCARRIL


CABECERAS


CAPITAL DEL ESTADO _____ ★
 MUNICIPIO / DEMARCAACION TERRITORIAL _____ ●
 JUNTA LOCAL EJECUTIVA, DISTRITAL EJECUTIVA ____ ●●


POBLACIONES

LOCALIDAD URBANA _____ 

LOCALIDAD RURAL CON AMANZANAMIENTO DEFINIDO _____ 

LOCALIDAD RURAL _____ 

LOCALIDAD RURAL CABECERA DE SECCION _____ 

LOCALIDAD RURAL INHABILITADA _____ 

NOMENCLATURA POBLACIONES

LOCALIDAD URBANA _____ 0001 CIUDAD DE MEXICO
LOCALIDAD RURAL _____ 0002 LAS FLORES
LOCALIDAD RURAL ETIQUETA DE SECCION _____ 0000

HIDROGRAFIA

LAGO, LAGUNA O PRESA _____ 

RIO, ARROYO O CANAL _____

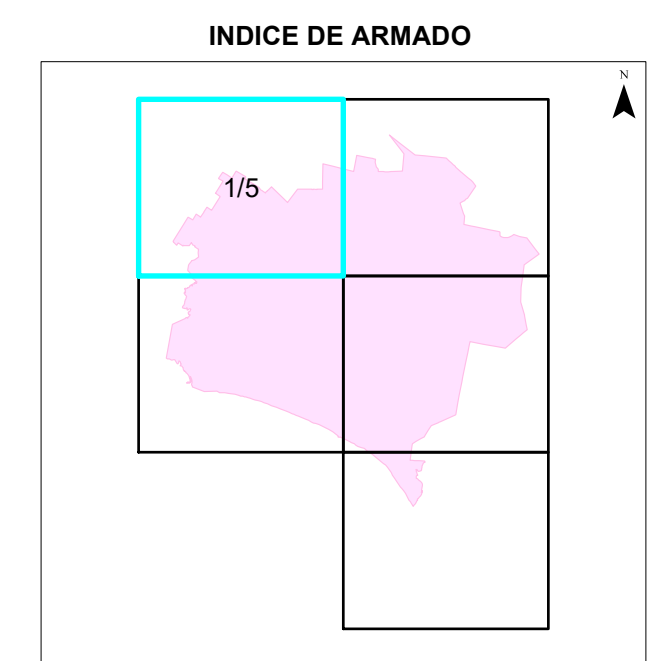
AEROPUERTO

INTERNACIONAL _____ ✈
LOCAL _____ ✈
AEROPISTA / HELIPUERTO _____ ✈

ABREVIATURA / OTROS

DEMARCAION TERRITORIAL (CIUDAD DE MEXICO) _____ DT
AREA DE AMPLIACION _____ AMPLIACION

UBICACION DEL MUNICIPIO / DT. EN LA ENTIDAD



1:50,000
1 cm = 500 metres

CARTA ELECTORAL MUNICIPAL
IDENTIFICACION ELECTORAL

NOMBRE ENTIDAD:	CVE ENTID
SINALOA	2

DISTRITO ELECTORAL FEDERAL
04

NOMBRE MUNICIPIO / DEMARCACION TERRITORIAL: **GUASAVE** CVE MUNICIPIO / **01**

TOTAL SECTION 39

AUTORIZO

ING. EDUARDO FIERRO BARRAZA

VOCAL ESTATAL DEL R.F.E.

FECHA DE CORTE: 10 DE NOVIEMBRE DE 2021

PROYECCION CARTOGRAFICA: UTM - ZONA 13 DATUM: WGS 84
